

:: कार्यालय अनुविभागीय अधिकारी (राजस्व), बुरहानपुर (मध्यप्रदेश) ::

(दूरभाष क्र० कार्यालय - 07325 - 254321)

क्रमांक क/वा० 1/2017/1961
प्रति,

बुरहानपुर, दिनांक 18/7/12

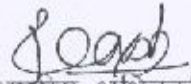
सहायक संचालक (विज्ञापन),
जनसम्पर्क संचालनालय,
म०प्र० भोपाल ।

विषय :- म०प्र० शासन की आपसी सहमति से भूमि कय नीति 2014 के अन्तर्गत सार्वजनिक सूचना का समाचार पत्रों में प्रकाशन करने बाबत ।

—0—

जिला बुरहानपुर के कोदीरी बैराज योजना हेतु ग्राम कोदीरी तहसील एवं जिला बुरहानपुर की निजी भूमि खसरा नंबर 94, 99 पेंकि रकबा 0.12 हे०, 0.13 हे० एवं ग्राम शाहपुर की निजी भूमि खसरा नंबर 1692 पेंकि रकबा 0.287 हे० कुल रकबा 0.537 हेक्टर भूमि का आपसी सहमति से कय किया जाना प्रस्तावित है । उक्त आपसी सहमति से कय किये जाने हेतु म०प्र० शासन की आपसी सहमति से भूमि कय नीति 2014 के अन्तर्गत सार्वजनिक सूचना जारी की गई है । उक्त सार्वजनिक सूचना की दस प्रतियाँ संलग्न हैं ।

अतः उक्त सार्वजनिक सूचना का एक स्थानीय और एक राज्य स्तरीय दैनिक समाचार पत्र में प्रकाशन शीघ्र करवाकर इस कार्यालय को सूचित करने का कष्ट करें ।


अनुविभागीय अधिकारी,
बुरहानपुर म०प्र०

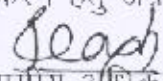
पृ०क्र० क/वा० 1/2017/1962
प्रतिलिपि :-

बुरहानपुर, दिनांक

1- तहसीलदार, बुरहानपुर की ओर सार्वजनिक सूचना की 8 प्रतियाँ भेजकर लेख्य है कि एक-एक प्रति निम्न स्थलों पर चस्पा करवाकर तथा ग्राम में डोंडी पिटवाकर बाद तामिल के मय अपने प्रमाणीकरण के साथ एक प्रति इस कार्यालय को भिजवाये ।

- 1- कलेक्टर कार्यालय के नोटिस बोर्ड पर
- 2- उपखण्ड अधिकारी के कार्यालय के नोटिस बोर्ड पर
- 3- तहसील कार्यालय बुरहानपुर के नोटिस बोर्ड पर
- 4- मुख्य नगर पालिका अधिकारी नगर पंचायत शाहपुर कार्यालय के नोटिस बोर्ड पर
- 5- कय की जा रही भूमि/स्थल पर ।

✓ प्रभारी अधिकारी, एन०आई०सी०, कलेक्टर, बुरहानपुर की ओर सार्वजनिक सूचना के जिले की वेबसाइट पर अपलोड करने हेतु अर्गित ।


अनुविभागीय अधिकारी,
बुरहानपुर म०प्र०

कार्यालय कलेक्टर, जिला बुरहानपुर, मध्यप्रदेश
 एवं पदेन उप-सचिव मध्यप्रदेश शासन, राजस्व विभाग

क्रमांक क/...../भू-अर्जन/वा0 1/2014-15/

बुरहानपुर, दिनांक 18/7/15


सार्वजनिक सूचना

(अन्तर्गत मध्यप्रदेश शासन की आपसी सहमति से भूमि कय नीति 2014)

एतद् द्वारा सर्व साधारण को सूचित किया जाता है कि जिला बुरहानपुर के कोदरी बैराज योजना हेतु ग्राम कोदरी एवं शाहपुर तहसील एवं जिला बुरहानपुर के खाताधाकर की की निजी भूमि मध्यप्रदेश शासन, राजस्व विभाग, वल्लभ भवन, भोपाल के आदेश क्र0 एफ0 12-2/2014/सात/2ए/भोपाल, दिनांक 12-11-2014 के तहत आपसी सहमति से कय किया जाना प्रस्तावित है ।

अतः निम्नलिखित भूमि से किसी व्यक्ति/संस्था को भूमि के स्वत्व के विषय में कोई आपत्ति हो तो वह अधोहस्ताक्षरकर्ता के न्यायालय में सूचना प्रकाशन दिनांक से 15 दिवस की अवधि में आधार सहित आपत्ति प्रस्तुत करें । नियत अवधि पश्चात् किसी भी प्रकार की आपत्ति पर विचार नहीं किया जावेगा ।

स0 क्र0	कृषक का नाम व पिता / पति का नाम	खरारा क्रमांक	अर्जित की जाने वाली भूमि का रकबा (हेक्टर में)			परिसम्पत्ति त का विवरण
			सिंचित	असिंचित	कुल	
1.	नागो पिता ओंकार, ओंकार पिता भगवान निवासी शाहपुर	94	सिंचित	0	0.12	-
	विष्णु, अरुण, संतोष पिता सदू दच्छलाबाई, रुखमाबाई, सुशीलाबाई पिता सदू वगैरा	99		असिंचित	0.13	-
		2			0.25	



(दीपक सिंह)

कलेक्टर एवं पदेन उप-सचिव,
 मध्यप्रदेश शासन, राजस्व विभाग, बुरहानपुर